




**UVJETI KORIŠTENJA I ZAŠTITE PROSTORA
ZAŠTIĆENI DIJELOVI PRIRODE**

- zaštićeno planirano za zaštitu
- zaštićena planom
-  NACIONALNI PARK "PLITVIČKA JEZERA"
 -  KULTIVIRANI KRAJOBRAZ KK2 - Rijeka Matica
 -  SPOMENIK PARKOVNE ARHITEKTURE
PA7 - Rudanovac - Vrba uz izvor

**UVJETI KORIŠTENJA
PODRUČJA POSEBNIH UVJETA KORIŠTENJA**



- GRADITELJSKA BAŠTINA
zaštićeno preventivno evidentirano/
zaštićeno planirano za zaštitu
- ARHEOLOŠKA BAŠTINA
ARHEOLOŠKI POJEDINAČNI
LOKALITET - KOPNENI
- POVIJESNA SKLOP I GRAĐEVINA
CIVILNA GRAĐEVINA
- ETNOLOŠKA BAŠTINA
ETNOLOŠKA GRAĐEVINA

LEGENDA:

**GRANICE
TERITORIJALNE I STATISTIČKE GRANICE**

 GRANICA NASELJA

**PROSTORI/POVRŠINE ZA RAZVOJ I UREĐENJE
GRAĐEVINSKO PODRUČJE NASELJA**



-  GRAĐEVINSKO PODRUČJE
- IZGRAĐENI DIO
-  GRAĐEVINSKO PODRUČJE
- UREĐENI NEIZGRAĐENI DIO

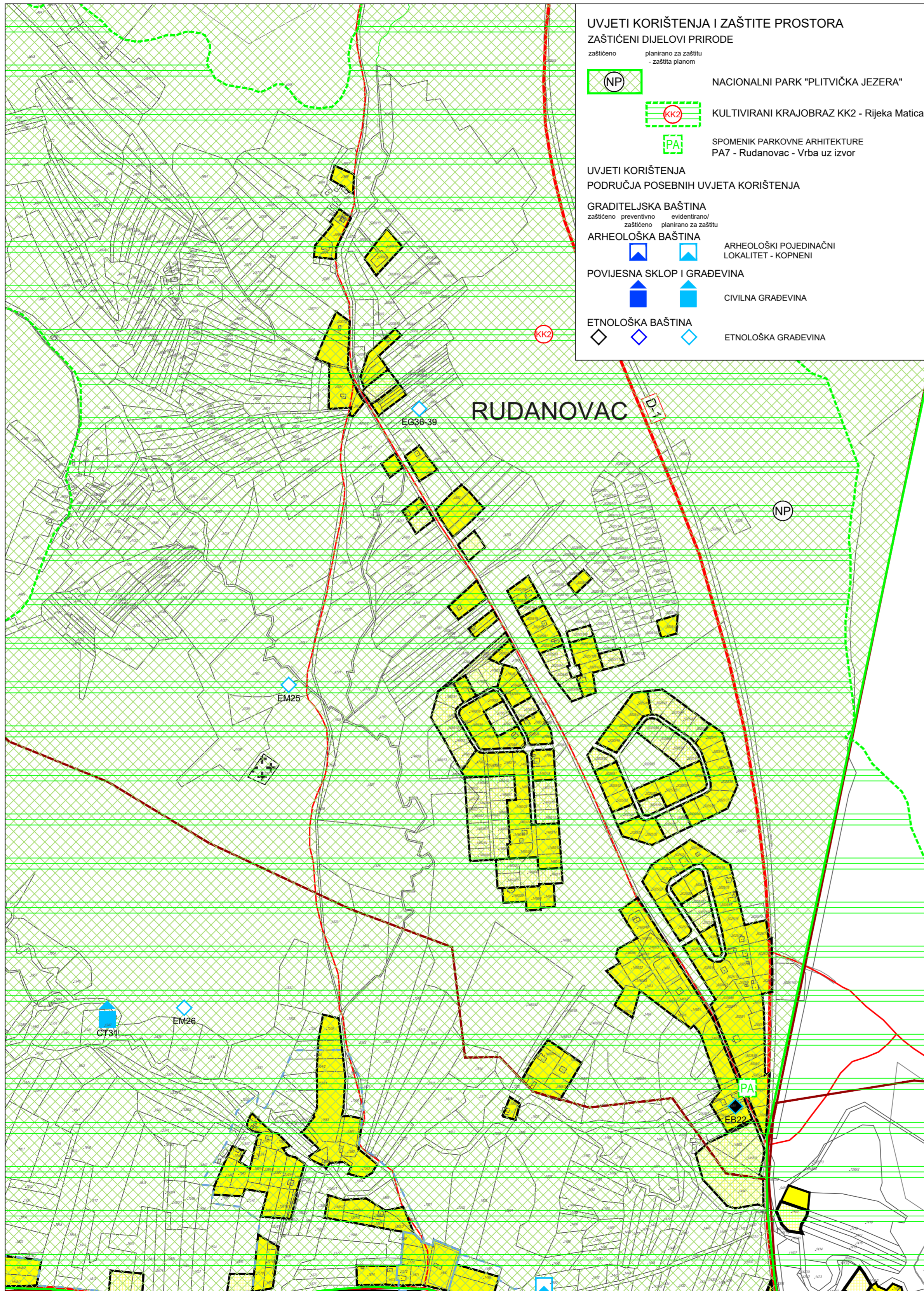
POVRŠINE IZVAN NASELJA

-  GROBLJE

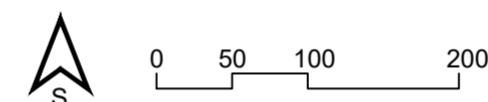
PROMET

CESTOVNI PROMET
IZGRAĐENO NEIZGRAĐENO

-  OSTALE DRŽAVNE CESTE
-  OSTALE NERAZVRSTANE CESTE




**IV. IZMJENE I DOPUNE
PROSTORNOG PLANA UREĐENJA OPĆINE
PLITVIČKA JEZERA**



Kartografski prikaz:

**GRAĐEVINSKA PODRUČJA NASELJA
NASELJE RUDANOVAC**

Županija:	LIČKO - SENJSKA	
Općina:	PLITVIČKA JEZERA	
Naziv prostornog plana:	IV. IZMJENE I DOPUNE PROSTORNOG PLANA UREĐENJA OPĆINE PLITVIČKA JEZERA	
Naziv kartografskog prikaza:	GRAĐEVINSKA PODRUČJA NASELJA NASELJE RUDANOVAC	
Broj kartografskog prikaza:	4.30.	Broj kartografskog prikaza: 1:5000
Odluka o izradi prostornog plana uređenja: "Službeni glasnik općine Plitvička Jezera br. 5/19 i 12/19"	Odluka predstavničkog tijela o donošenju plana (službeno glasilo): "Službeni glasnik općine Plitvička Jezera br. 11/20 od 16. prosinca 2020. godine"	
Javna rasprava (datum objave): 4.6.2020.	Javni uvid održan: 12.6.2020.-19.6.2020.	
Pečat tijela odgovornog za provođenje javne rasprave:	Odgovorna osoba za provođenje javne rasprave: Ana Karaula, dipl.ing.geod.	
Pravna osoba/tijelo koje je izradilo plan: J.U. ZAVOD ZA PROSTORNO UREĐENJE LIČKO-SENJSKE ŽUPANIJE Gospić, Dr. Franje Tuđmana 4		
Pečat pravne osobe/tijela koje je izradilo plan:	Odgovorna osoba: Stipe Mudrovčić, dipl.ing.grad.	
Odgovorni voditelj izrade plana: Dunja Kos-Pleteš, dipl.ing.arh. i urb.		
Stručni tim u izradi plana: Dunja Kos-Pleteš, dipl.ing.arh. i urb. Mario Krpanić, mag.geogr.		Goran Šuper, dipl.inf. Davor Grabašnjak, ing.prom.
Pečat predstavničkog tijela:	Predsjednik Općinskog vijeća: Ante Bionda, ing. lovstva i zaštite prirode	
Istovjetnost ovog prostornog plana s izvornikom ovjerava: (ime, prezime i potpis)	Pečat nadležnog tijela:	