

**LEGENDA:**

**GRANICE**  
TERITORIJALNE I STATISTIČKE GRANICE

— GRANICA NASELJA

**PROSTORI/POVRŠINE ZA RAZVOJ I UREĐENJE**  
GRADEVINSKO PODRUČJE NASELJA

■ GRADEVINSKO PODRUČJE  
- IZGRAĐENI DIO

■ GRADEVINSKO PODRUČJE  
- UREĐENI NEIZGRAĐENI DIO

▭ OBVEZNA IZRADA URBANISTIČKOG PLANA  
UREĐENJA

IZDVOJENI DIO GRADEVINSKOG PODRUČJA NASELJA

Ⓚ POSLOVNA NAMJENA - izgrađeno  
pretežito uslužna - K1, pretežito trgovačka - K2

Ⓚ POSLOVNA NAMJENA - neizgrađeno  
pretežito uslužna - K1, pretežito trgovačka - K2

Ⓣ1 GOSPODARSKA NAMJENA - UGOSTITELJSKO  
TURISTIČKA T1 - hotel

POVRŠINE IZVAN NASELJA

▭ GROBLJE

**PROMET**  
CESTOVNI PROMET

▭ D — OSTALE DRŽAVNE CESTE

▭ L — LOKALNE CESTE

▭ — MOGUĆI ILI ALTERNATIVNI  
KORIDOR (TRASA) CESTA

**UVJETI KORIŠTENJA I ZAŠTITE PROSTORA**  
ZAŠTIĆENI DIJELOVI PRIRODE

▭ (NP) NACIONALNI PARK Plitvička jezera

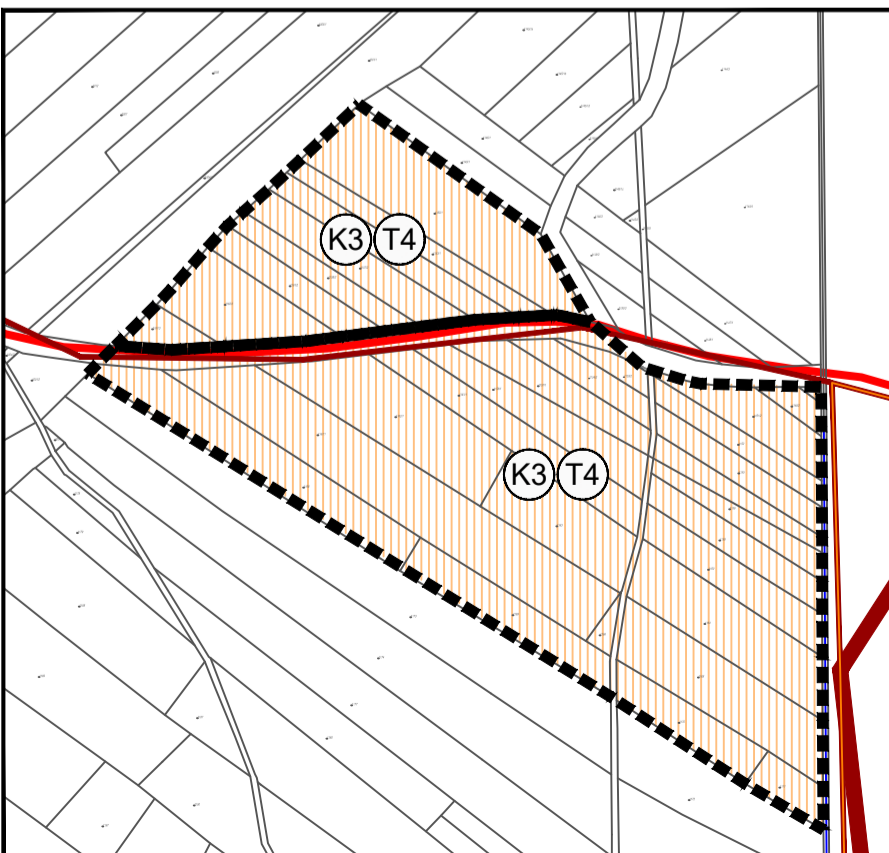
▭ (RP) REGIONALNI PARK Plješivica

▭ (PA) SPOMENIK PARKOVNE ARHITEKTURE  
PA6 - Ličko Petrovo Selo - Drvored kestena

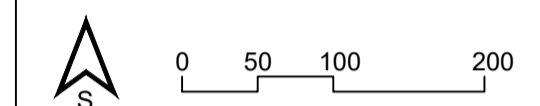
**UVJETI KORIŠTENJA**  
**PODRUČJA POSEBNIH UVJETA KORIŠTENJA**

zaštićeno preventivno zaštićeno evidencirano planirano za zaštitu


—	POVIJESNA GRADITELJSKA CJELINA
▭	GRADITELJSKA BAŠTINA zaštićeno preventivno zaštićeno evidencirano planirano za zaštitu
▭	ARHEOLOŠKA BAŠTINA
▭	ARHEOLOŠKI POJEDINAČNI LOKALITET - KOPNENI
▭	POVIJESNA GRADITELJSKA CJELINA
▭	SEOSKA NASELJA
▭	POVIJESNI SKLOP I GRADEVINA
▭	CIVILNA GRADEVINA
▭	SAKRALNA GRADEVINA
▭	MEMORIJALNA BAŠTINA
▭	SPOMEN OBJEKT
▭	ETNOLOŠKA BAŠTINA
▭	ETNOLOŠKA GRADEVINA



**IV. IZMJENE I DOPUNE**  
**PROSTORNOG PLANA UREĐENJA OPĆINE**  
**PLITVIČKA JEZERA**



Kartografski prikaz:  
**GRADEVINSKA PODRUČJA NASELJA**  
**NASELJE LIČKO PETROVO SELO**

Županija:	<b>LIČKO - SENJSKA</b>	
Općina:	<b>PLITVIČKA JEZERA</b>	
Naziv prostornog plana:	IV. IZMJENE I DOPUNE PROSTORNOG PLANA UREĐENJA OPĆINE PLITVIČKA JEZERA	
Naziv kartografskog prikaza:	GRADEVINSKA PODRUČJA NASELJA NASELJE LIČKO PETROVO SELO	
Broj kartografskog prikaza:	<b>4.18.</b>	Broj kartografskog prikaza: <b>1:5000</b>
Odluka o izradi prostornog plana uređenja: "Službeni glasnik općine Plitvička Jezera br. 5/19 i 12/19"	Odluka predstavničkog tijela o donošenju plana (službeno glasilo): "Službeni glasnik općine Plitvička Jezera br. 11/20 od 16. prosinca 2020. godine"	
Javna rasprava (datum objave): 4.6.2020.	Javni uvid održan: 12.6.2020.-19.6.2020.	
Pečat tijela odgovornog za provođenje javne rasprave:	Odgovorna osoba za provođenje javne rasprave:  Ana Karaula, dipl.ing.geod.	
Pravna osoba/tijelo koje je izradilo plan: <b>J.U. ZAVOD ZA PROSTORNO UREĐENJE LIČKO-SENJSKE ŽUPANIJE</b> Gospić, Dr. Franje Tuđmana 4		
Pečat pravne osobe/tijela koje je izradilo plan:	Odgovorna osoba:  Stipe Mudrovčić, dipl.ing.građ.	
Odgovorni voditelj izrade plana: Dunja Kos-Pleteš, dipl.ing.arh. i urb.		
Stručni tim u izradi plana: Dunja Kos-Pleteš, dipl.ing.arh. i urb. Mario Krpanić, mag.geogr.	Goran Šuper, dipl.inf. Davor Grabašnjak, ing.prom.	
Pečat predstavničkog tijela:	Predsjednik Općinskog vijeća:  Ante Bionda, ing. lovstva i zaštite prirode	
Istovjetnost ovog prostornog plana s izvornikom ovjerava:	Pečat nadležnog tijela:  (ime, prezime i potpis)	